

# **Frontières d'États, frontières intérieures, en questions**

**« Modernisation » de l'Ouest roumain**

Emmanuel Bioteau, Université d'Angers,

*Colloque Frontières et Aménagement, Metz 05/06 juillet 2007*

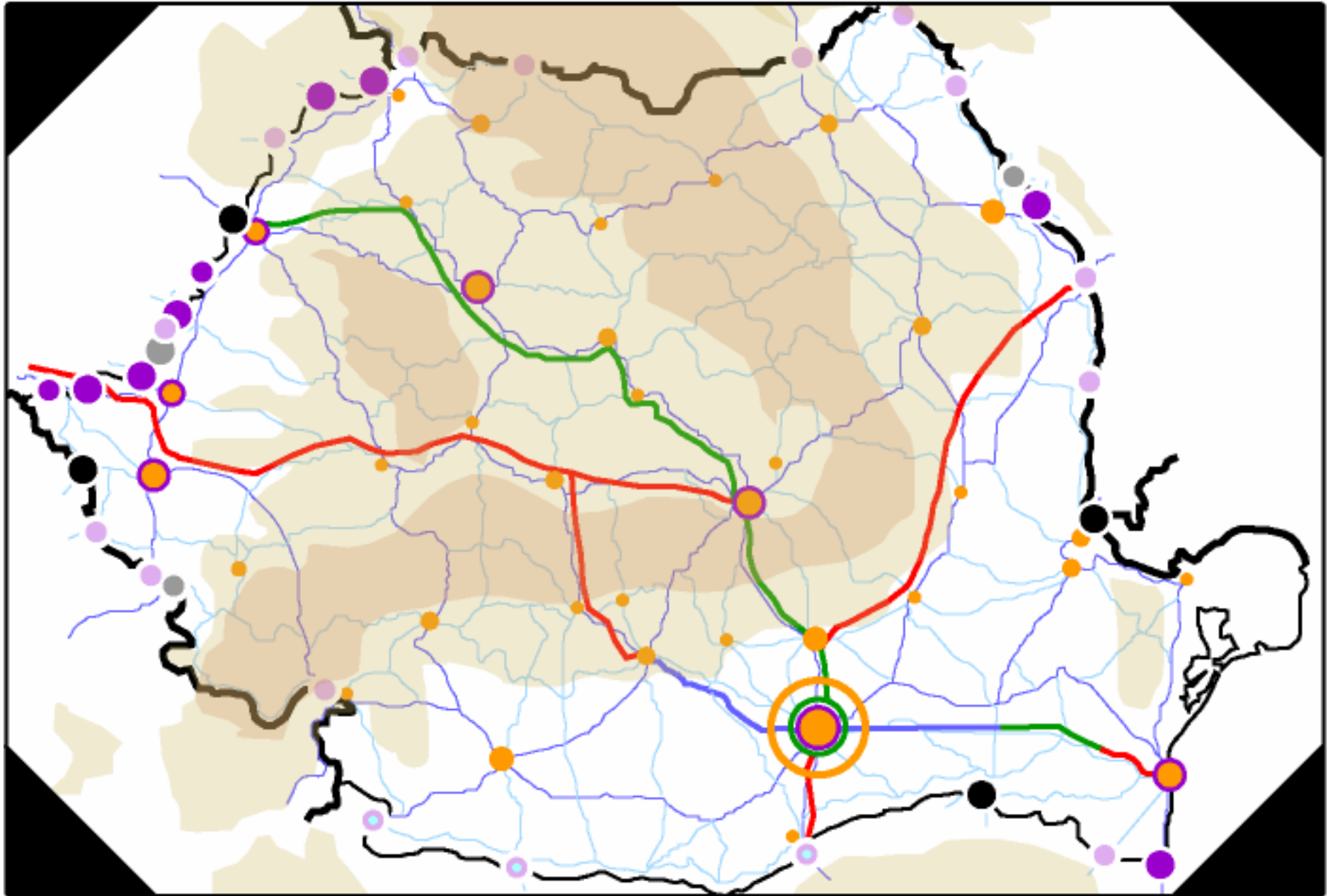
# Les frontières au travers des représentations

- **Un contexte de recherche :**

- Les représentations du développement régional frontalier
- S'attacher aux points de vue des porteurs de projets
- Un espace laboratoire région historique et eurorégion

- **Des constats de départ :**

- Transformations profondes de l'espace frontalier Roumanie/Hongrie
- Deux frontières, deux statuts, deux positions
- Un territoire étatique de formation récente



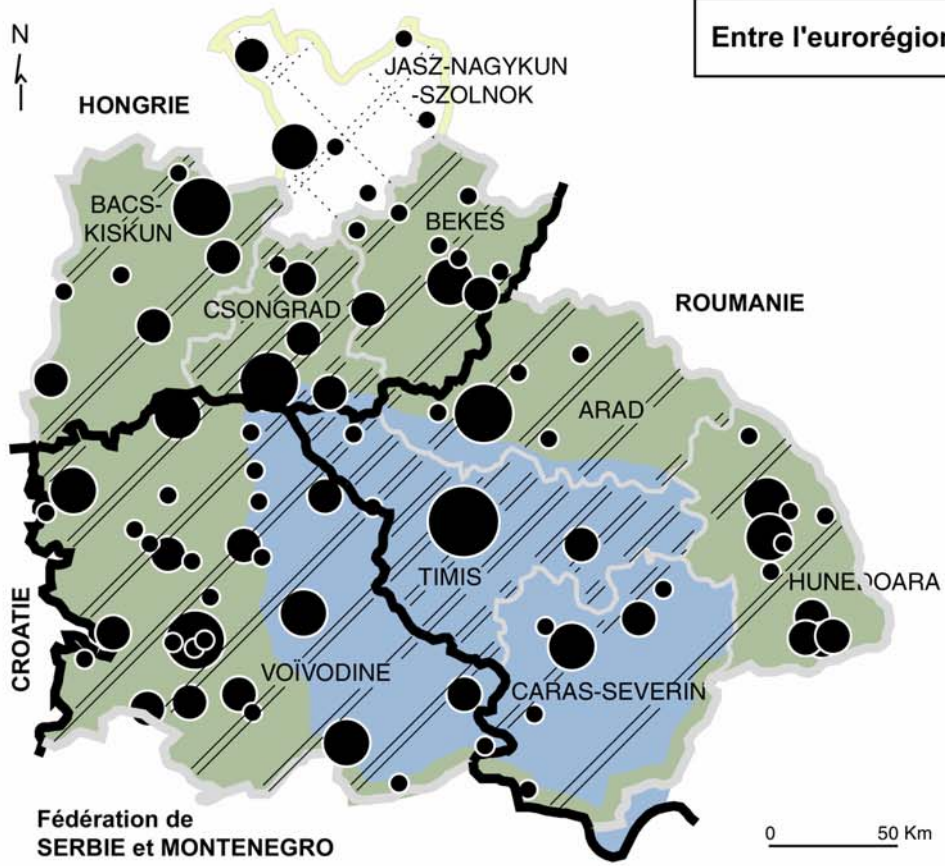
# Application d'une grille de lecture des représentations

*Qui questionne frontières et aménagements a posteriori : incidences sociales et spatiales des évolutions de fonctions de la frontière.*




1. Dimension temporelle.
2. Dimension multiscaleaire.
3. Dimension actorielle.
4. Dimension sociale et culturelle.

**Production territoriale ou Reproduction ?**





## Entre l'eurorégion D.K.M.T. et la province Banat : des effets de calque?








### L'eurorégion D.K.M.T.

-  Eurorégion actuelle.
-  Limites de l'eurorégion jusqu'au 1er janvier 2004.
-  Banat (au 04 juin 1920, Traité de Trianon).

### Etapes de la construction eurorégionale DKMT :

-  1992 : accord de collaboration entre deux départements (Timis et Csongrad).
-  1994 : élargissement de l'espace de collaboration à deux autres départements (Arad et Bekes).
-  1997 : "Protocole de coopération régionale D.(K.)M.T."
-  2004 : retrait du département hongrois Jasz-Nagykun-Szolnok.

### Villes :

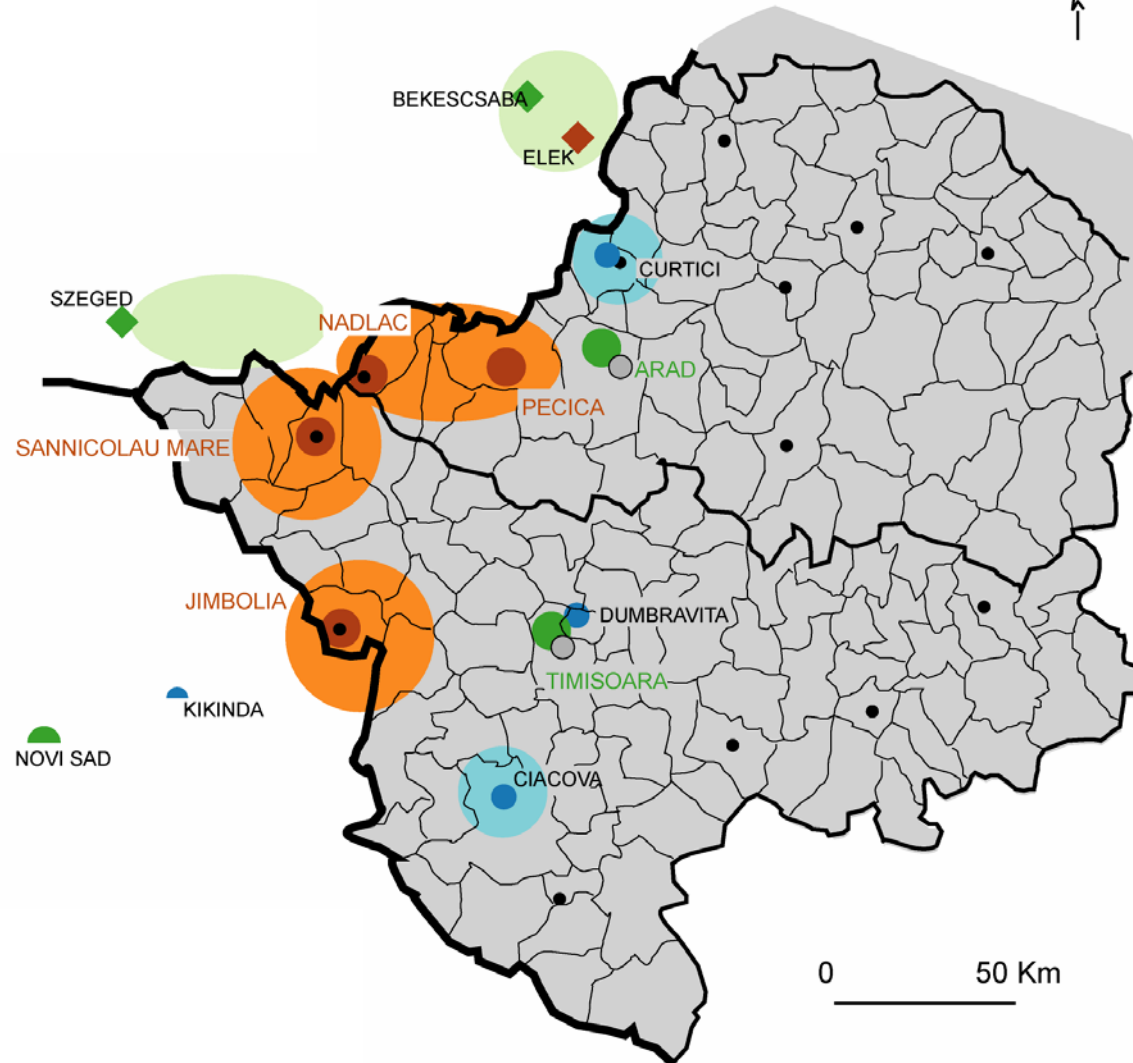
-  > 300.000 hab.
-  > 100.000 hab.
-  > 50.000 hab.
-  > 25.000 hab.
-  > 10.000 hab.

-  Frontières d'Etats.
-  Limites départementales.
-  ARAD Départements

Sources :  
BALOGH I., (dir.), 2000, Strategiai terv, a D.K.M.T. Regionalis Egyttmukodes szamara...  
ILIES A., 2004, România. Euroregiuni, figures n°12 (p. 67) et n°14 (p. 70).

Réalisation : Emmanuel BIOTEAU, CARTA (UMR CNRS 6590 ESO), Université d'Angers, 2004

Quatre petites villes du Banat roumain :  
quatre situations



# Ouverture du poste frontière de Cenad

## **Jeux d'acteurs combinés : une cohésion.**

- rôle « lobby » de l'eurorégion D.K.M.T.
- fortes pressions des C.C.I. du Timis (Ro) et de Csongrad (Hu).
- doubler le corridor de transport européen face à saturation de Bors (Bihor-Oradea) et Nadlac (Arad) : mobilisations étatiques,
- fonds PHARE...

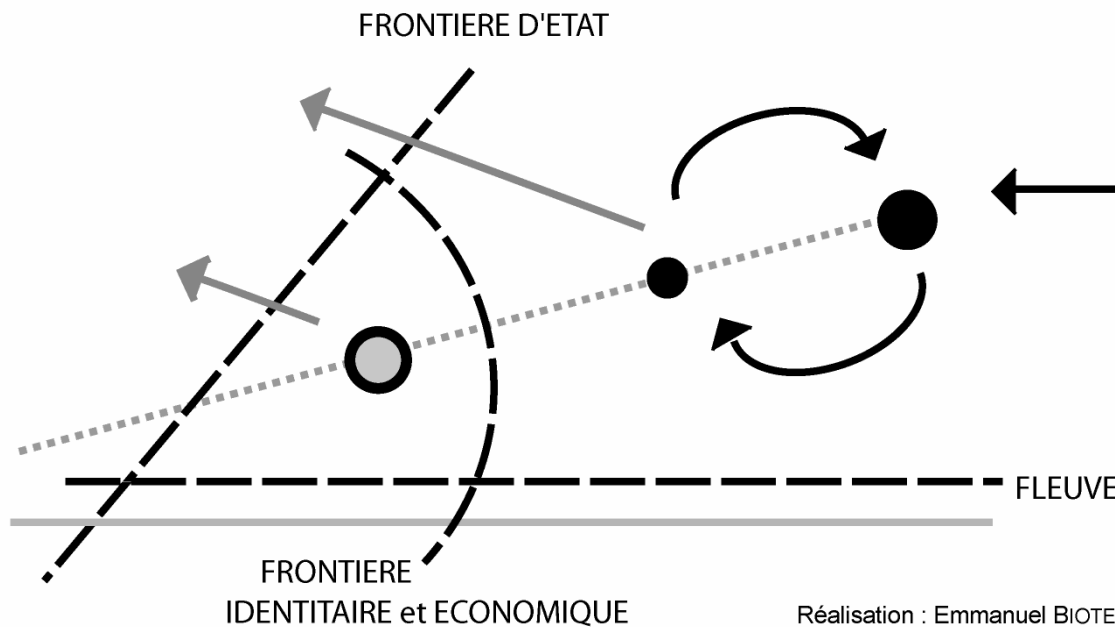
## **Conséquence isolement accru de Nadlac**

## Entrée de la société Delphi de Sânnicolau Mare (2004)



Indicateur de modernisation : supermarché à Sânnicolau Mare (2004)

## Nadlac, une frontière aux effets de dissociation



--- Frontières et effets de frontières

..... Axes routiers principaux

— Fleuve - effet de rupture

● Commune d'étude : Nadlac

● Villes principale / secondaire en Roumanie.

*Echanges : économiques, socio-culturels ...*

↔ Echanges transfrontaliers

← Echanges entre villes / communes

Réalisation : Emmanuel BIOTEAU, CARTA (UMR CNRS 6590 ESO), Université d'Angers, 2004

# Sânnicolau Mare / Nadlac

## Des effets de frontière inversés ?

- A l'ouverture de longue durée de la frontière répond un déclin (relatif) récent pour le cas de **Nadlac**,
- En l'absence même d'ouverture de la frontière s'engage un processus de développement économique et de « modernisation » au sens général (**Sânnicolau Mare**)

# **Les développements urbains : des discours transfrontaliers, des impacts locaux et régionaux**

Logique transversale : renforcer les pôles urbains pour affirmer le poids de l'eurorégion.

Logique intérieure : affirmer le local face aux régions capitales.

**L'intervention privée et la programmation publique : deux logiques spatiales différenciées qui combinent à la définition de frontières intérieures ?**



Périphérique  
d'Arad...

*en période de  
circulation normale*

Projet immobilier  
industriel à l'entrée  
d'Arad



Timisoara : nouveaux paysages urbains et  
marques d'une polarité renforcée...

*en bas : le Iulius Mall,  
centre commercial à vocation eurorégionale*



# L'Ouest roumain multipolarisé ?

Document *UrbanProiect*, 1999.



## URBAN DEVELOPMENT

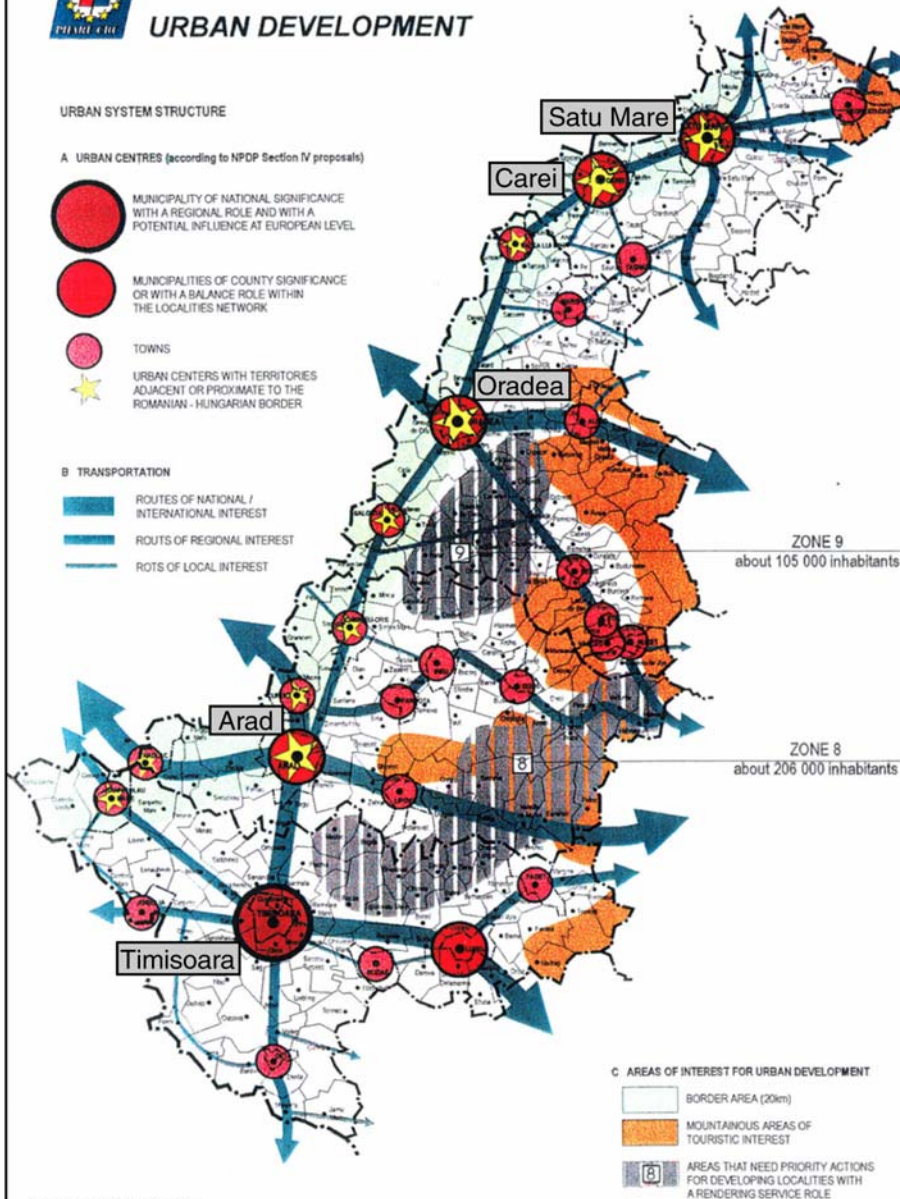
### URBAN SYSTEM STRUCTURE

#### A URBAN CENTRES (according to NPD Section IV proposals)

-  MUNICIPALITY OF NATIONAL SIGNIFICANCE WITH A REGIONAL ROLE AND WITH A POTENTIAL INFLUENCE AT EUROPEAN LEVEL
-  MUNICIPALITIES OF COUNTY SIGNIFICANCE OR WITH A BALANCE ROLE WITHIN THE LOCALITIES NETWORK
-  TOWNS
-  URBAN CENTERS WITH TERRITORIES ADJACENT OR PROXIMATE TO THE ROMANIAN - HUNGARIAN BORDER

#### B TRANSPORTATION

-  ROUTES OF NATIONAL / INTERNATIONAL INTEREST
-  ROUTES OF REGIONAL INTEREST
-  ROUTES OF LOCAL INTEREST



#### C AREAS OF INTEREST FOR URBAN DEVELOPMENT

-  BORDER AREA (20km)
-  MOUNTAINOUS AREAS OF TOURISTIC INTEREST
-  AREAS THAT NEED PRIORITY ACTIONS FOR DEVELOPING LOCALITIES WITH A RENDERING SERVICE ROLE

Source documentaire :

CRISTESCU, J., 2004, La coopération interterritoriale à travers l'exemple de la Roumanie, Thèse de Doctorat de géographie, Université de Rennes II, 545 p., carte 47.

# Frontière(s), Aménagements, Habitants

- **Des points de vue exprimés lors des entretiens :**
  - Fort sentiment de singularité régionale : condition « frontalier » et histoire locale...
  - Craintes pour l'avenir à défaut d'aménagements : concurrence accrue !

- **Un bilan en deux étapes :**
  - Aménagements frontaliers en tant qu'outils d'une politique de cohésion frontalière, étatique
  - Les effets de frontière en déplacement vers l'intérieur du territoire de l'État...

# **L'aménagement, outil régulateur. La frontière, relation à l'Autre.**

Confrontations entre prérogatives d'aménagement étatique et visées de collaborations transfrontalières,

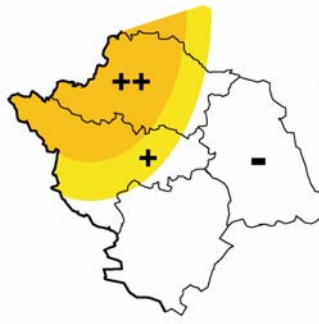
Rencontre entre modernisation des espaces frontaliers et frontières « disparues » (mais jamais totalement enfouies)

**Définir ce qui fait frontière avant de penser l'aménagement : un processus permanent**

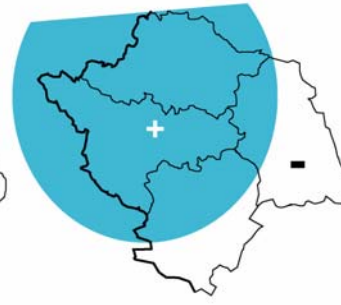
Sur les bases de la région de développement V-Ouest, **Un espace d'étude "Banat roumain" ?**  
En quête d'un sens cartographique.



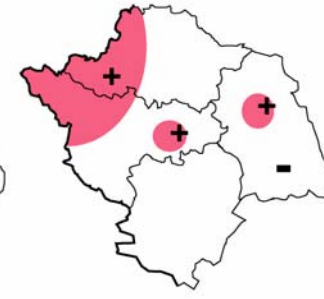
Un Banat province "historique".



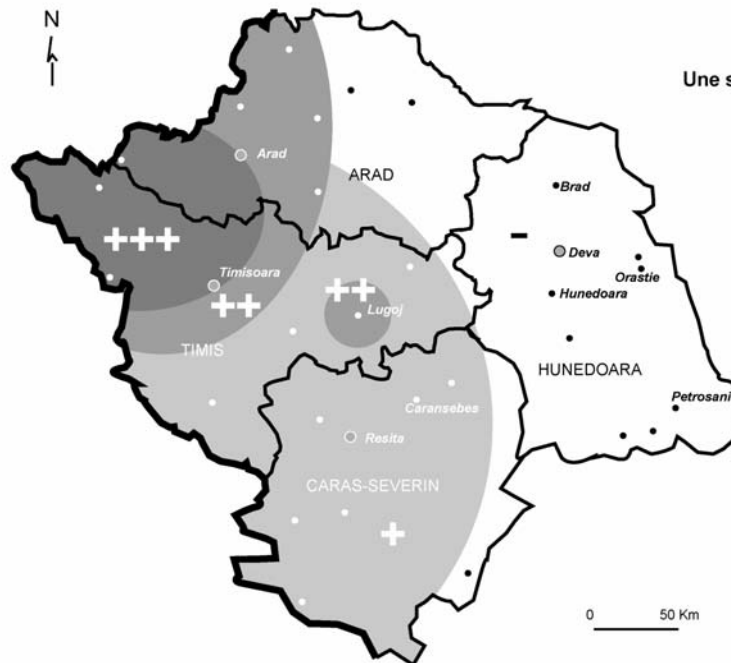
Un Banat ouvert sur l'Occident :  
influences de la bordure hongroise.



Un Banat multiculturel :  
espaces à population de souche roumaine  
inférieure à 80% en 1992.



Un Banat performant :  
les grandes aires  
et pôles de croissance.



Une synthèse cartographique modulaire

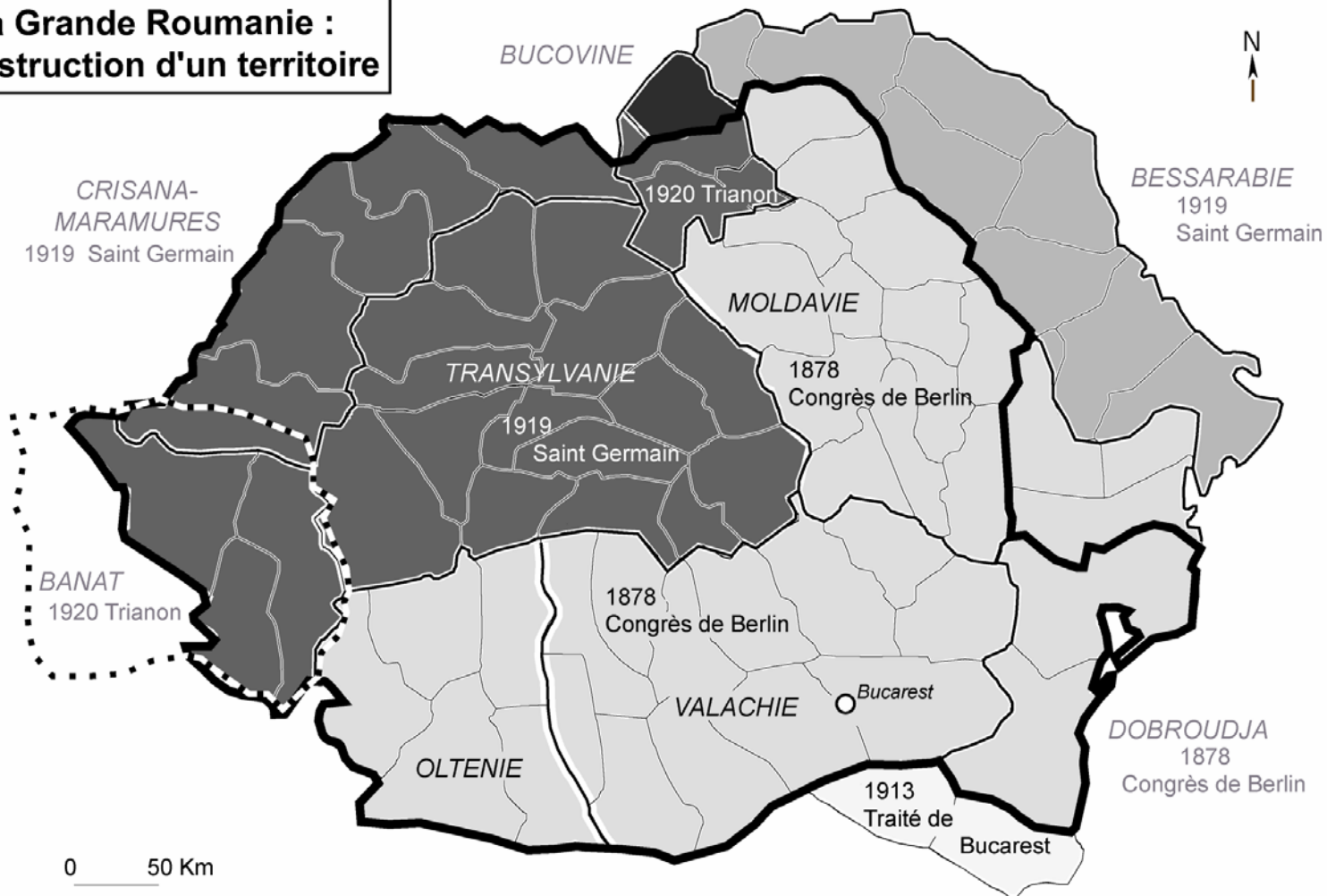
Trois espaces "banat" :

- Tous les caractères d'un espace multiculturel et participant d'une dynamique transfrontalière.
- Premier degré d'affaiblissement de quelques caractères (point de vue économique essentiellement).
- Second degré d'affaiblissement des caractères considérés "banatéens".

Quelques précisions spatiales :

- Frontières d'Etats.
- Limites de départements (région de développement V-Ouest)
- ARAD Noms de départements.
- Brad Noms des principales villes (> 30 000 hab. en 2002).
- Deva Chefs-lieux de départements.
- Autres villes.

# La Grande Roumanie : construction d'un territoire



Réalisation : Emmanuel BIOTEAU, CARTA (UMR CNRS 6590 ESO), Université d'Angers, 2001

Vieux Royaume	<b>Les provinces (historiques) de la Grande Roumanie.</b>		<b>Historique de la construction territoriale.</b>		<b>Limites territoriales (1929-1950).</b>	
	■	Territoire pris sur la Bulgarie.	1920 Trianon	Dates et traités d'unifications.	—	Les raioane (= départements).
	■	Anciennes provinces ottomanes.	- - - -	Limites du Banat (historique).	<i>BANAT</i>	Les regiuni (= régions).
	■	Ancienne province russe.	—	Frontières actuelles (1946).	○ Bucarest	(Bucarest : capitale).
	■	Anciennes provinces austro-hongroises.				
	■	Territoire pris sur la Pologne.	Sources :		- FOUCHER, M., 1993, Fragments d'Europe, Fayard. - România. Atlas istorico-geografic, 1996, Academia Româna - SELLIER, A & J., 1998, Atlas des peuples d'Europe centrale, La Découverte.	